



SKIPULAGSRÁÐ AKUREYRARBÆJAR

Erindi:
HRAFNAJÖRG 8 – lóðarstækkun

Valkostur 1:

Fyrir hönd eiganda að Hrafnabjörgum 8, Kötlu Þorsteinsdóttur, óska ég eftir leyfi til að stækka lóð samkvæmt uppdrætti sem samþykktur var af byggingarfulltrúa þann 17. júlí 1984.

Meðfylgjandi uppdráttur eftir Birgi Ágústsson með dagsettri breytingu í maí 1984 sýnir afstöðumynd með stækkuninni. Meðfylgjandi er einnig sami uppdráttur þar sem stækkunin er sýnd með **rauðum** lit.

Valkostur 2:

Fyrir hönd eiganda að Hrafnabjörgum 8, Kötlu Þorsteinsdóttur, óska ég eftir leyfi til að stækka lóð samkvæmt bókun Bygginganefndar frá 11.07. 1984 með viðbót sunnan við bílgeymslu sem mun fylgja mörkum aðalskipulags um íbúðabyggð. Sjá meðfylgjandi mynd af bókun.

Meðfylgjandi uppdráttur eftir Birgi Ágústsson með dagsettri breytingu í maí 1984 sýnir afstöðumynd þar sem stækkunin er merkt með **grænum** lit.

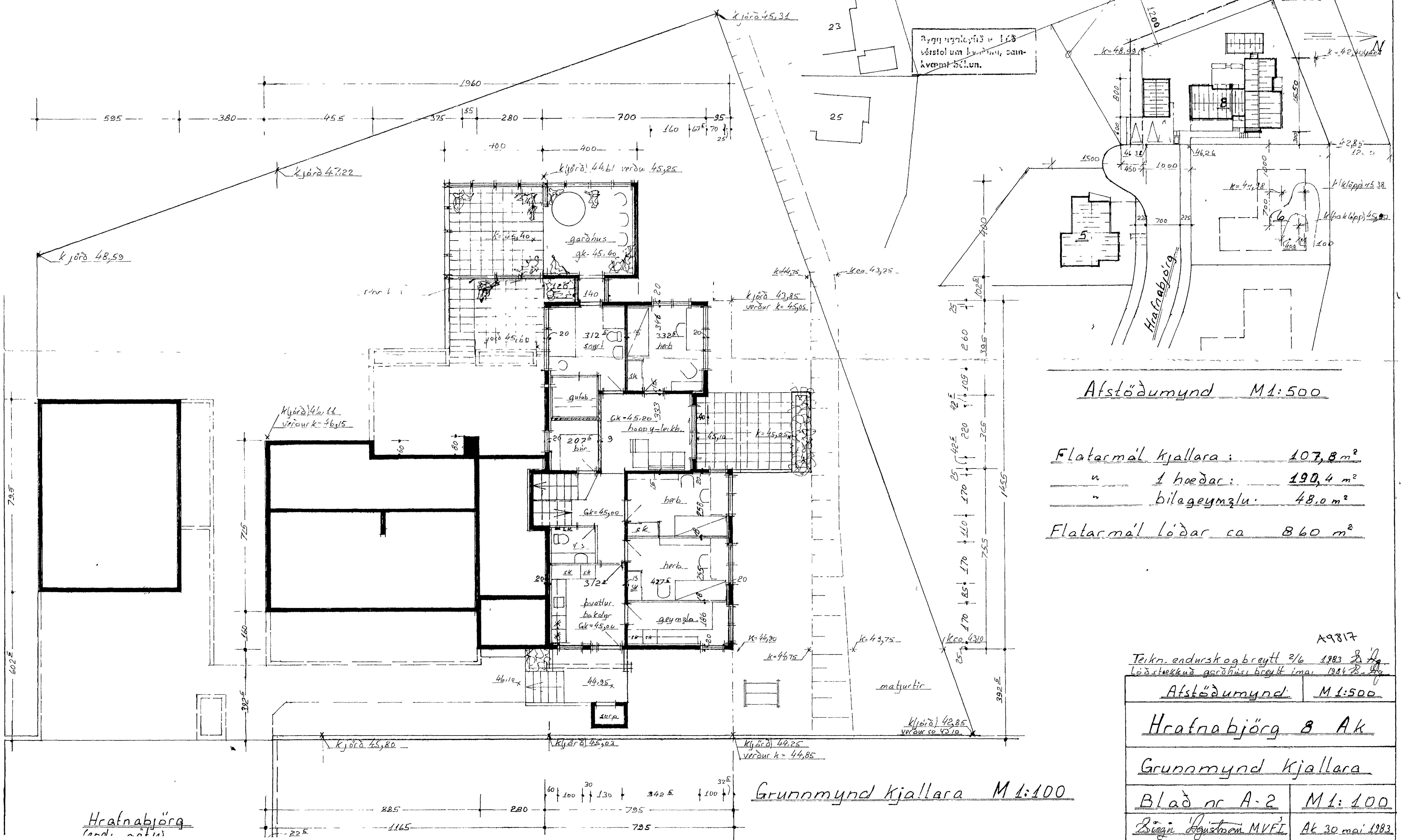
Akureyri, 29.06. 2022
f.h.

Fanney Hauksdóttir arkitekt
fanney@avh.is

Sambýkkt a fundi
bæjarstjórnar Akureyrar
17 JUL 1984
Jóhanna Björnsdóttir
byggingafróðingur

Byggingafræðingur
væðing um byggingu, sam-
kvæmt 51.1. un.

Löðar mörk eftir staðkun



Atstöðumynd M1:500

Flatarmál kjallara: 107,8 m²
" 1 hæðar: 190,4 m²
" bilegeymzlu: 48,0 m²

Flatarmál löðar ca 860 m²

A9817

Teikn. endurskoð og breytt 2/6 1983 B. H.
Löðstækkun gæðhúsi breytt í maí 1984 B. H.

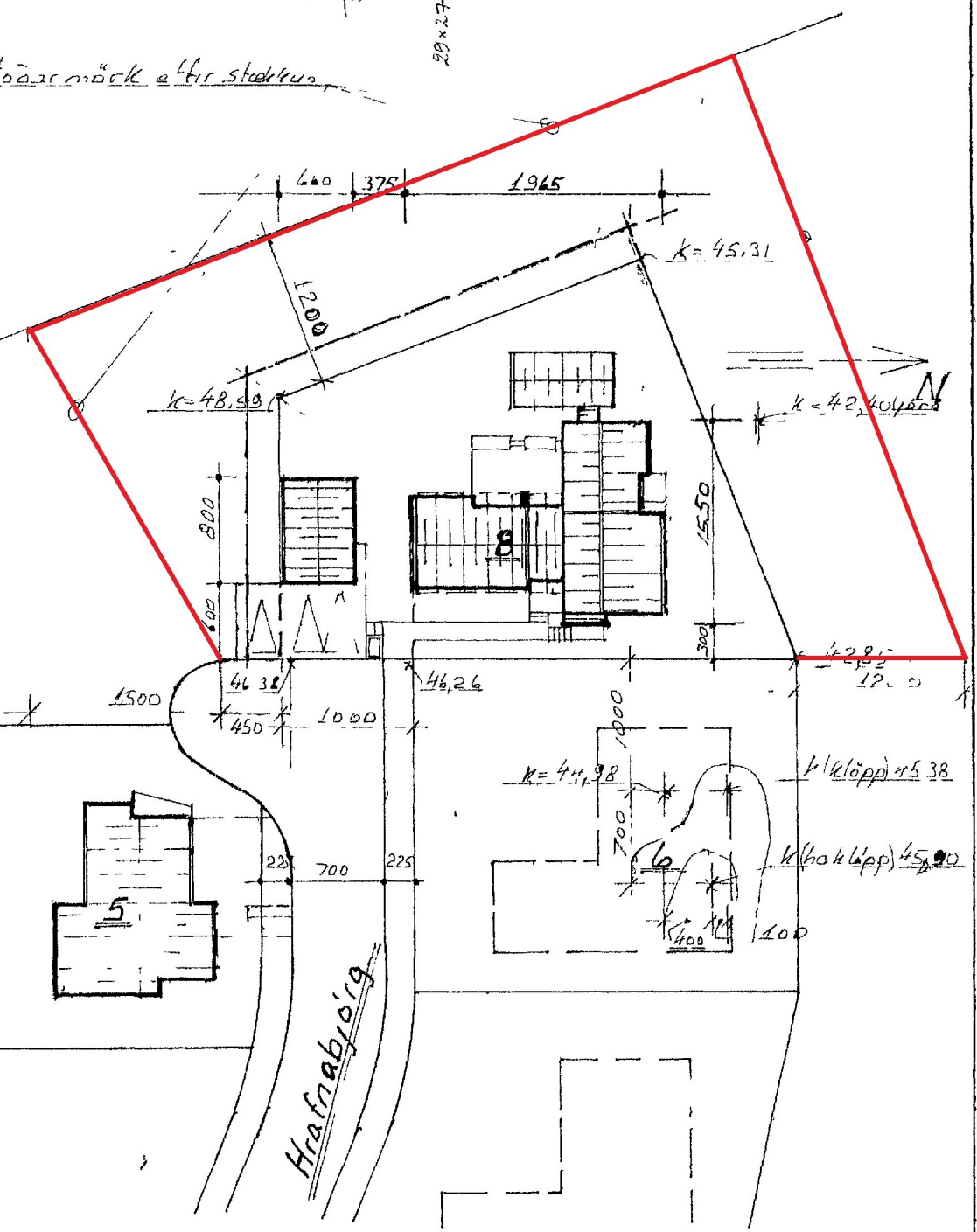
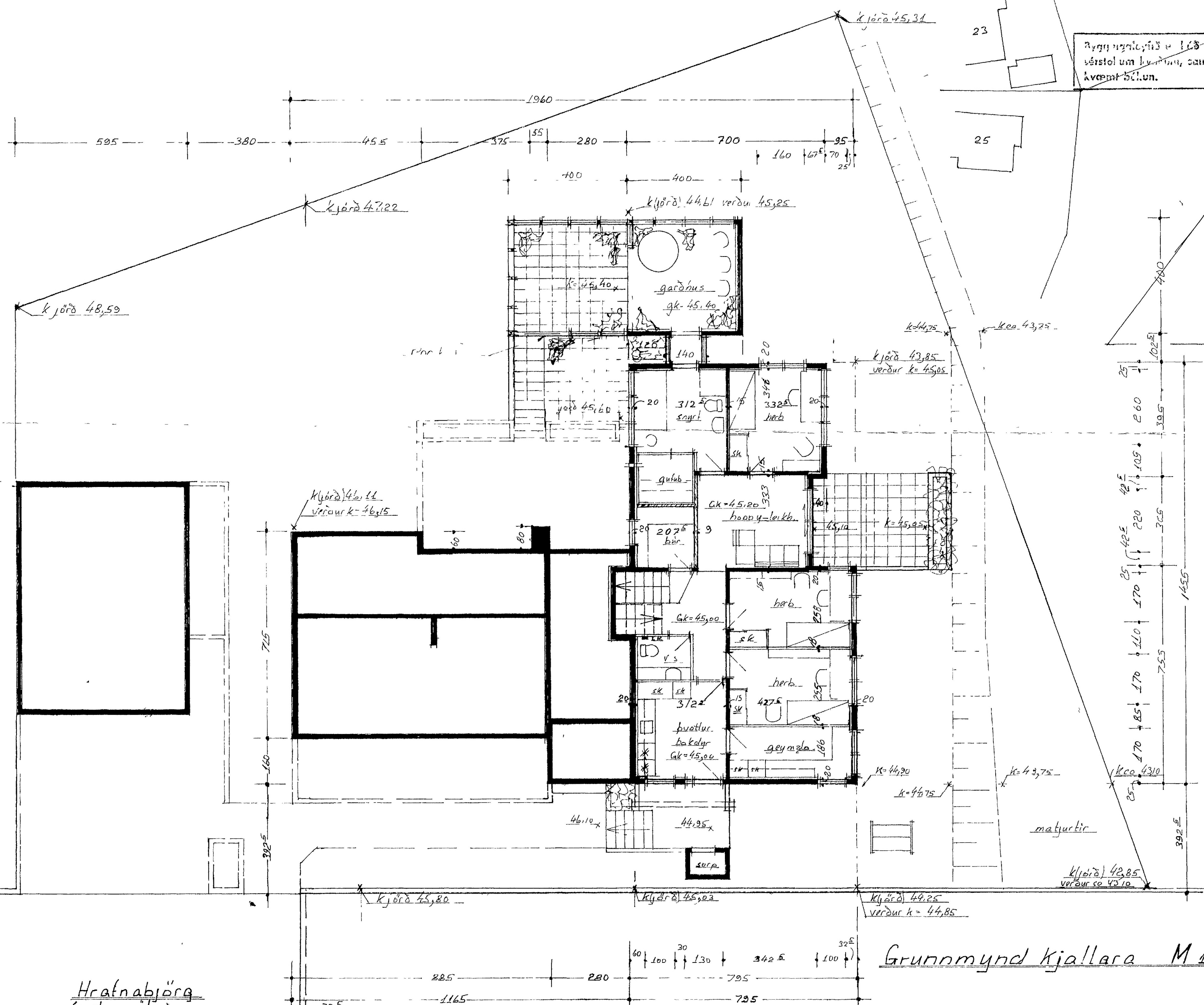
Atstöðumynd	M1:500
Hrafnabjörg 8 Ak	
Grunnmynd kjallara	
Blað nr A-2	M1:100
Þingni Þingströnd MVEI	Ak 30 maí 1983

Grunnmynd kjallara M1:100

Hrafnabjörg
Landm. mál

Sampykkt a fundi
bæjarstjórnar Akureyrar
17 JUL 1984
Jónas Þorsteinsson
byggingafráttari

Loasræðing á 4. stöðun



Afstöðumynd M1:500

Flatarmál kjallara: 107,8 m²
 " 1 hæðar: 190,4 m²
 " bileggumzlu: 48,0 m²
 Flatarmál löðar ca 860 m²

Hrafnabjörg
(land. aðili)

Grunnamynd Kjallara M1:100

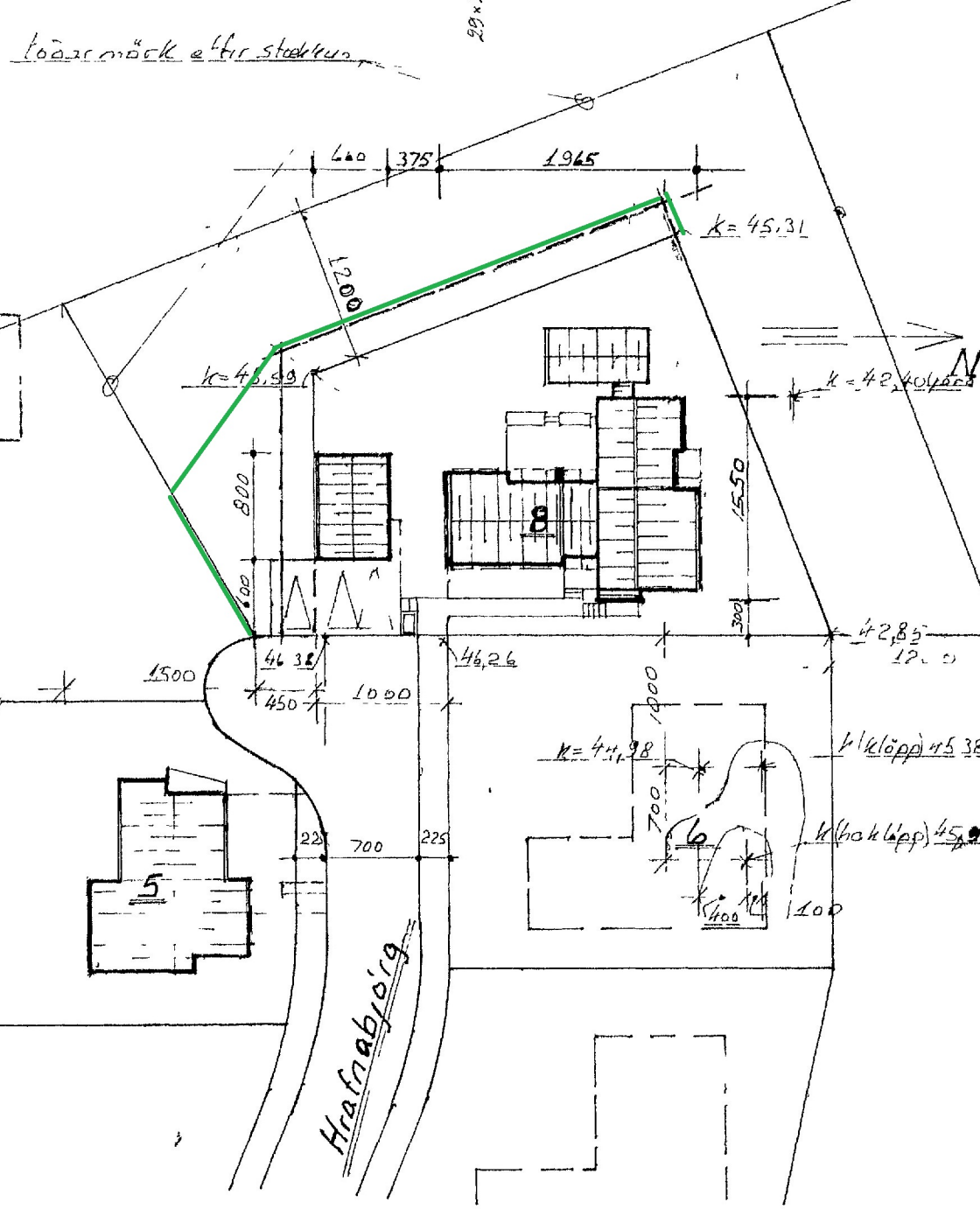
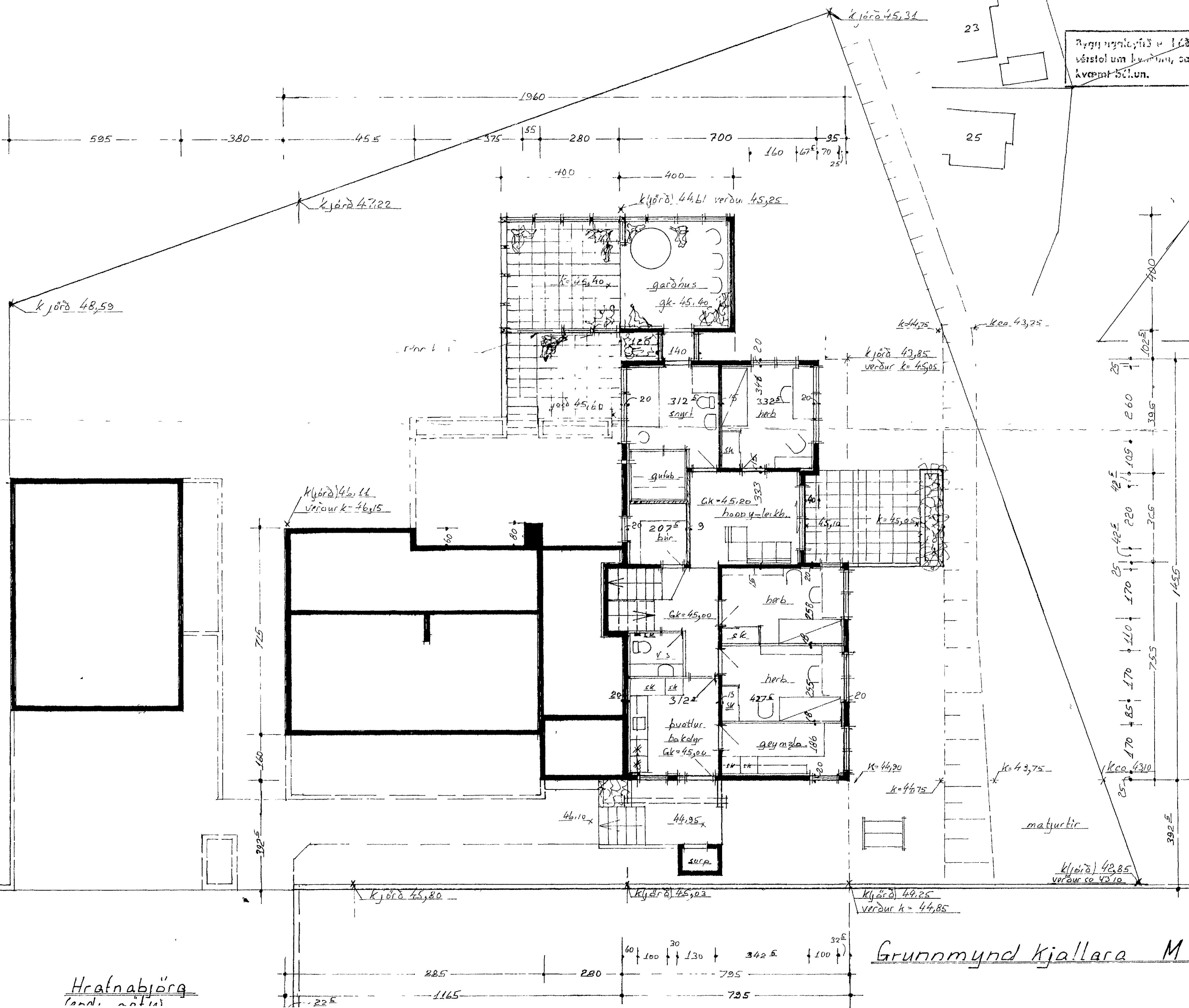
A9817

Teikn. endurskoð og breytt 2/6 1983 B. A.
 Löðstækking og garður breytt im. 1984 B. A.

Afstöðumynd	M1:500
Hrafnabjörg 8 Ak	
Grunnamynd Kjallara	
Blað nr A-2	M1:100
Swan Þorsteinsson MVFI	Ak 30 maí 1983

Sambýkkt a fundi
bæjarstjornar Akureyrar
17 JUL 1984
Jóhanna Björnsdóttir
byggingáfulltrúi

Bygginguáráðuneytið er lögð
vörðslu um byggingu, sam-
kvæmt 5. l. l. l. l. l.



Atstöðumynd M1:500

Flatarmál kjallara: 107,8 m²
" 1 hæðar: 190,4 m²
" bílageymzlu: 48,0 m²
Flatarmál löðar ca 860 m²

Grunnmynd kjallara M1:100

A9817

Tekn. endurskoð og breytt 2/6 1983 B. H.
Löðstækkuð garðhúsi breytt í maí 1984 B. H.

Atstöðumynd	M1:500
Hrafnabjörg 8 Ak	
Grunnmynd kjallara	
Blað nr A-2	M1:100
Drögnir: Þorsteinn MVFL	Ak 30 maí 1983

Hrafnabjörg
Landi. n. ö. l. l.

Bygginganefnd 11. júlí 1984, framhald.

6. Draupnisgata 5.

Erindi dags. 4. júlí 1984 frá Gunnari Kristdórssyni Tungusíðu 24, þar sem hann sækir um leyfi til að byggja iðnaðarhús á lóðinni nr. 5 við Draupnisgötu samkvæmt meðfylgjandi teikningum eftir Birgi Ágústsson dags. í maí 1984.

Samþykkt með fyrirvara um frágang á lóðarmörkum.

7. Hrafnabjörg 8.

Erindi dags. 6. júní 1984 frá Birgi Ágústssyni Hrafnabjörgum 8, þar sem hann sækir um stækkun á sólskála og stækkun á lóð samkvæmt meðfylgjandi teikningum eftir Birgi Ágústsson dags. breyttum í maí 1984.

Bygginganefnd samþykkir stækkun sólskála, en synjar umbeðinni lóðarstækkun, en getur fallist á tillögu skipulagsstjóra um lóðarstækkun 2,5 m til suðurs og 2,5 m til vesturs.

Lágmarksgjald v/breytinga greiddist.